

Разведанные запасы каменной соли превышают 22 млрд. тонн. На базе Мозырского месторождения создано крупнейшее в республике производство по выпуску соли "Экстра" (ОАО "Мозырьсоль"). В области имеются предпосылки для выявления и подготовки к промышленному освоению новых видов сырья – гипса, базальтовых волокон, минеральных сорбентов, йодобромных рассолов.

Таким образом, Гомельская область обладает высоким потенциалом природных ресурсов: лес (45% территории), нефть (ежегодно добывается более 1 миллиона тонн), газ, каменная соль (разведанные запасы каменной соли превышают 22 миллиарда тонн), торф (разведано порядка 1500 месторождений), каменный уголь, бурый уголь, глины для производства кирпича и черепицы, мел, строительный камень, стекольный и формовочный песок. На территории нашего региона компактно расположены богатые месторождения калийной соли. Не стоит забывать еще и о таких ресурсах как гранит, редкоземельные металлы, гипс, горючие сланцы. Большой практический интерес представляют выявленные на территории области высокоминерализованные рассолы хлоридного типа.

Источники литературы

1. Официальный сайт Гомельского областного исполнительного комитета [Электронный ресурс]. – Режим доступа: <http://www.gomel-region.gov.by/> – Дата доступа: 20.11.2015.
2. Официальный сайт Национального статистического комитета Республики Беларусь/ Национальный статистический комитет Республики Беларусь [Электронный ресурс]. – Минск, 2014. – Режим доступа: <http://belstat.gov.by/>. – Дата доступа: 17.11.2015.

Бородич А.С., Корицкая А.А., Мосько Р.А., Тимофеева Е.Н., Сейлиев Р. Анализ земельных ресурсов Гродненской области

Белорусский государственный экономический университет

Гродненская область – северо-западная область Республики Беларусь. Сегодня область включает в себя 17 районов: Берестовицкий, Волковыский, Вороновский, Гродненский, Дятловский, Зельвенский, Ивьевский, Корелечский, Лидский, Мостовский, Новогрудский, Островецкий, Ошмянский, Свислочский, Слонимский, Сморгонский и Щучинский. Административный центр находится в городе Гродно, расположенном на реке Неман.

Гродненская область – самая маленькая область Беларуси. Площадь региона составляет 25 127 км². На западе Гродненская область граничит с Польшей, на севере – с Литвой. Удобное географическое положение позволяет развивать партнерские отношения как с Европой, так и с Россией.

Крупнейшая река – Неман. Щара, Березина, Зельвянка – ее основные притоки. Зельвенское водохранилище – самый большой водоем области. Средняя лесистость региона 33%. В регионе создано 16 заказников республиканского значения, 41 — местного, 220 памятников природы. На территории области частично находятся два заповедника: «Нарочанский» и «Беловежская пуца».

На территории области проживает 1 051 000 человек. Регион заметно выделяется своим национальным и религиозным составом. Свыше 20 % населения составляют поляки. Единственная область Беларуси, где доминирующей религией является римо-католицизм.

Химическая промышленность является доминирующей в Гродненской области. Основные производственные мощности расположены в Гродно и Лиде. Крупнейшие предприятия области – ОАО "Гродненская табачная фабрика "Неман", РУП "Гродненский ликеро-водочный завод "НеманOFF", ПРУП "Гроднооблгаз", ОАО "Лидское пиво", РУП "Белоруснефть-Гроднооблнефтепродукт", ОАО "Гродно Азот". В регионе работает 4 ГЭС, строится первая в Беларуси АЭС [1].

Земельные ресурсы области представлены пахотными землями, сенокосами, пастбищами, лесными землями (рисунок 1).

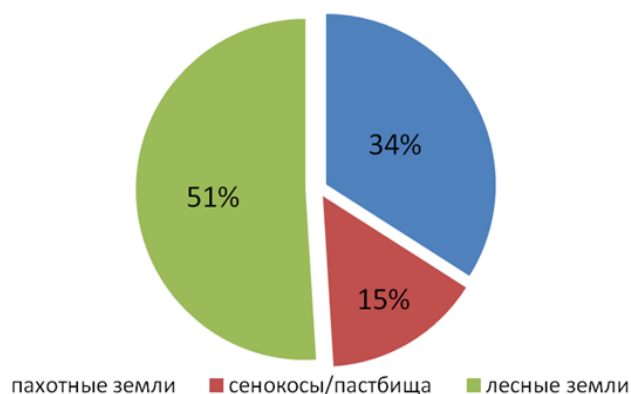


Рисунок 1 - Земельные ресурсы Гродненской области

Примечание-Источник: собственная разработка на основе [2]

Проанализировав рисунок 1, можно сделать вывод о довольно высоком уровне лесистости Гродненской области. Наименьшее значение этого показателя зафиксировано в Берестовицком и Зельвенском районах, а наибольшее – в Свислочском. Уровень пахотных земель находится на общереспубликанском уровне. Подробнее рассмотрим лесные земли:

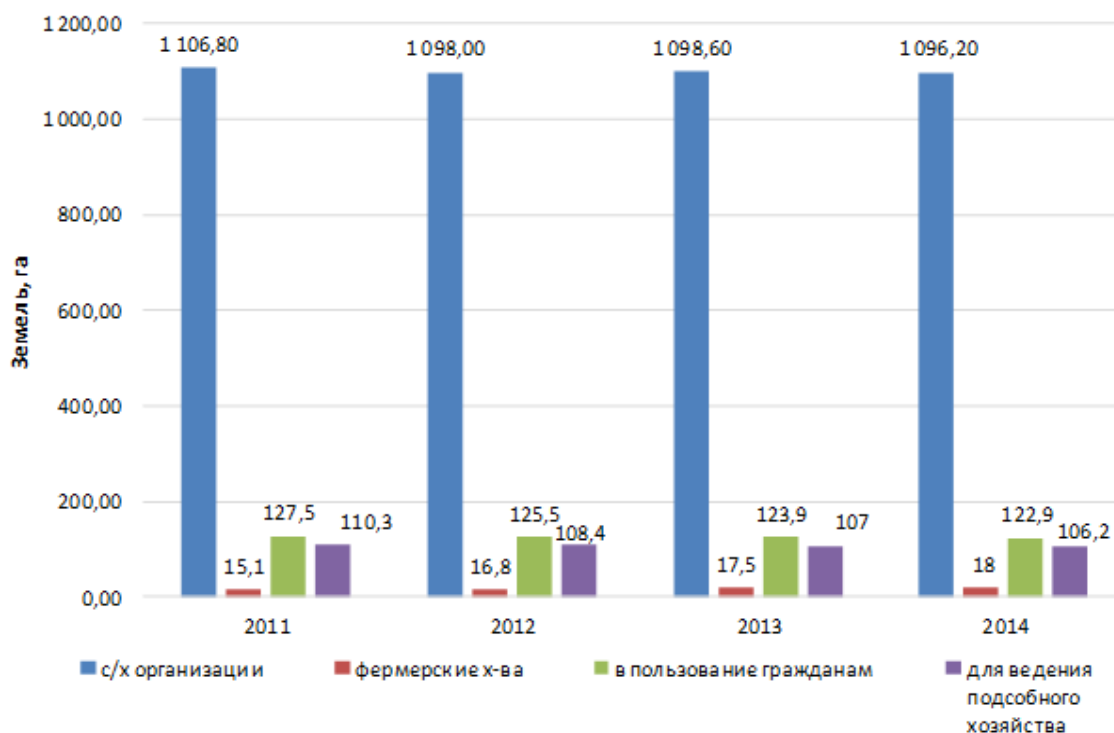


Рисунок 2 - Использование сельскохозяйственных земель Гродненской области

Примечание-Источник: собственная разработка на основе [2]

Гродненская область характеризуется преобладанием доли земель, используемых сельскохозяйственными организациями. Ведь это одна из ключевых сфер, на которых специализируется наше государство. Медленными темпами падает количество земель, отданных в пользование гражданам (рисунок 2). Связано это с растущим значением урбанизации. Так же хочется отметить небольшой рост количества земель, отданных под фермерские хозяйства. Ведь на мировом рынке эта форма ведения сельского хозяйства хорошо себя зарекомендовала.

Гродненская область не богата полезными ископаемыми. Наибольшего успеха регион добился в добыче мела, строительного песка и производстве торфяных брикетов (рисунок 3).

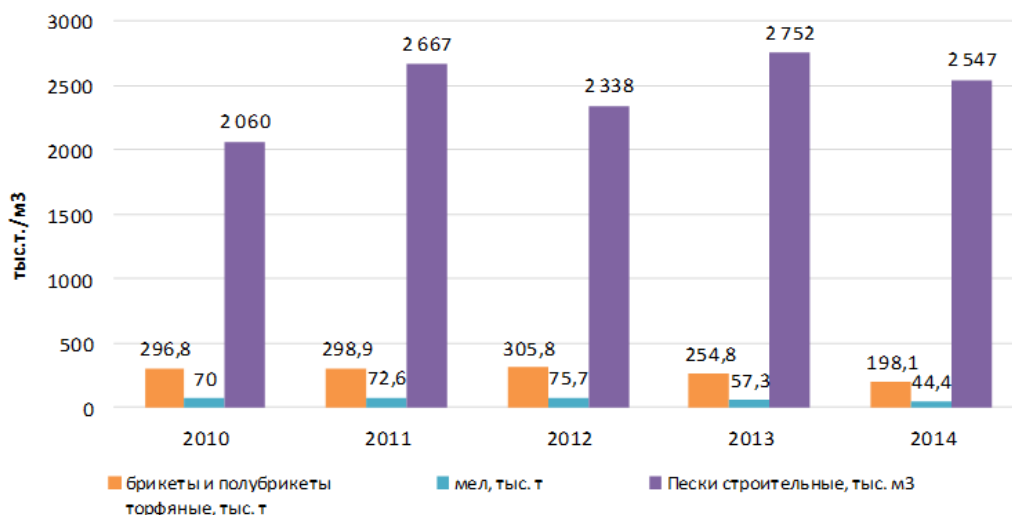


Рисунок 3 – Добыча и производство некоторых видов полезных ископаемых, тыс.
Примечание-Источник: собственная разработка на основе [2]

Количество добываемого мела очень неравномерно. Значение показателя колеблется от 2000 до 2800 тыс.м³. Количество добываемого и перерабатываемого торфа из года в год падает. Связано это с тем, что на рынок стали приходить более дешевые энергоресурсы. Количество добываемого мела падает из-за падения спроса на него. Таким образом, Гродненская область выделяется на фоне других регионов Беларуси. Самая маленькая по площади и населению. Здесь нет большого количества полезных ископаемых, зато область богата на леса и водоемы.

Источники литературы

1. Официальный сайт Гродненского областного исполнительного комитета [Электронный ресурс]. – Режим доступа: <http://www.grodno-region.gov.by/> – Дата доступа: 20.11.2015.
2. Официальный сайт Национального статистического комитета Республики Беларусь/ Национальный статистический комитет Республики Беларусь [Электронный ресурс]. – Минск, 2014. – Режим доступа: [http://belstat.gov.by.](http://belstat.gov.by/) – Дата доступа: 17.11.2015.

Дударева А., Кримцов М., Нехай М., Точко А. Анализ демографического потенциала Минской области

Белорусский государственный экономический университет

Минская область — центральная, самая большая по территории область Республики Беларусь, граничит со всеми областями республики. Площадь – 39,9 тыс. квадратных километров, наибольшая протяженность с севера на юг – 315 км, с востока на запад – 240 км. Занимаемая площадь (с Минском) составляет 19,4% площади Беларуси. Делится на 22 административно-территориальных района. В составе области 24 города.

Минская область - один из наиболее развивающихся регионов страны. По валовому региональному продукту, объему промышленного производства, привлечению инвестиций в основной капитал, розничному товарообороту занимает лидирующее место в Республике Беларусь.

Переход Минской области к устойчивому социально-экономическому развитию во многом определяется ее ролью и местом в национальной системе разделения труда, имеющимися природными и трудовыми ресурсами, созданным социально-экономическим потенциалом и возможностями его наращивания. В ближайшем пятилетии предстоит решить сложную задачу повышения эффективности использования имеющихся ресурсов и социально-экономического потенциала, направленную на дальнейшее формирование постиндустриальной модели экономики, развитие человека, улучшение его благосостояния..