

3. *Особенности менталитета.* Эта проблема обусловлена предыдущей. Представление об отдыхе в деревне у жителя развитой европейской страны и коренного белоруса значительно отличаются.

4. *Цена вопроса.* Отметим, что стоимость и порядок получения виз в Беларусь долгий и дорогой процесс. И порядок установлен так, что многократную визу получить сложно. Кроме того, посольства нашей страны можно найти далеко не в каждом государстве, что потребует от потребителя дополнительных затрат. Эта проблема привлечения туристов касается туристической отрасли Республики Беларусь в целом.

5. *Неподготовленность кадрового потенциала.* В области туристических услуг, в частности в сфере агроэкотуризма, достаточно мало узких специалистов и тех, кто является профессионалом в рассматриваемом деле. Это обусловлено тем, что агроэкотуризм - это новый сектор в туризме, требующий нового подхода к образованию в сфере подготовки кадрового состава в области агроэкотуризма. Зачастую, в сфере агроэкотуризма преобладает персонал, который сам же и находится на месте образования агроусадьбы, с навыками и умениями, которые были постигнуты человеком ранее. В настоящее время не существует четкой методики ведения агроэкотуризма на территории Республики Беларусь, а также находится в стадии формирования система обучения и подготовки персонала.

Таким образом, вышеназванные проблемы являются главными барьерами на пути реализации целей и задач привлечения иностранных туристов.

Источники литературы

1. Указ Президента Республики Беларусь от 2 июня 2006 г. № 372 «О мерах по развитию агроэкотуризма в Республике Беларусь»
2. Артеменко, А. М. Агротуризм как новая форма бизнеса для Беларуси // Организация производства в условиях рынка: материалы науч.- практ. конф., посвящ. 75-летию каф. организации производства в АПК. - Горки, 2004

Артюшевская В.В., Заяц А.К., Лебедева В.В., Правлоцкая Е.Ю., Шукан Д.В.

Характеристика социально-экономического развития Брестской области

Белорусский государственный экономический университет

Брестская область является одной из шести областей Республики Беларусь, которая расположена на юго-западе государства и занимает территорию площадью 32,7 тыс. квадратных километров. Область граничит с Польшей на западе, юге – с Украиной, Гродненской, Минской и Гомельской областями. Образована в 1939 г. в результате воссоединения Западной Белоруссии с Белорусской Советской Социалистической Республикой. В состав области входят 16 районов, 20 городов (из них три областного подчинения – Брест, Барановичи, Пинск), 9 поселков городского типа, 2178 сельских населенных пунктов [1].

Брестская область занимает третье место по показателю общей численности населения после Минской и Гомельской областей, а по численности сельского населения — второе, уступая только Минской области. На долю области приходится 19,7 % сельского населения Беларуси. Территория заселена относительно равномерно [1].

Численность населения Брестской области на 2015 год составляет 1 388 931 тыс. человек и по сравнению с аналогичным периодом 2012 г. она сократилась на 2545 тыс. человек. Сокращение численности населения обусловлено превышением числа умерших над числом родившихся. Поэтому для области характерна тенденция к сокращению общей численности населения, хотя в последние годы убыль постепенно уменьшается (рисунок 1).

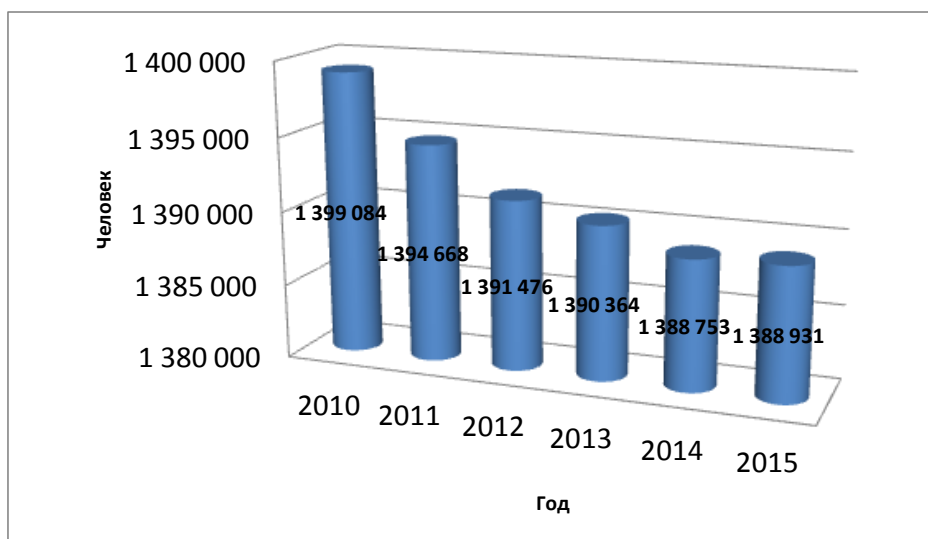


Рисунок 1 – Численность населения Брестской области

Примечание – источник: собственная разработка на основе [2].

В Брестской области в 2014 году достигнуты самые высокие в Республике показатели рождаемости и один из самых низких уровней смертности населения. Увеличение числа родившихся на 336 человек по сравнению с 2013 годом при одновременном снижении числа умерших на 557 человек позволило региону выйти на естественный прирост населения. Этот показатель составил 1093 человека. Хотя ещё в 2010 году в Брестской области регистрировались негативные демографические тенденции (превышение смертности над рождаемостью составило 2 тыс. 880 человек за 2010 год) (рисунок 2).

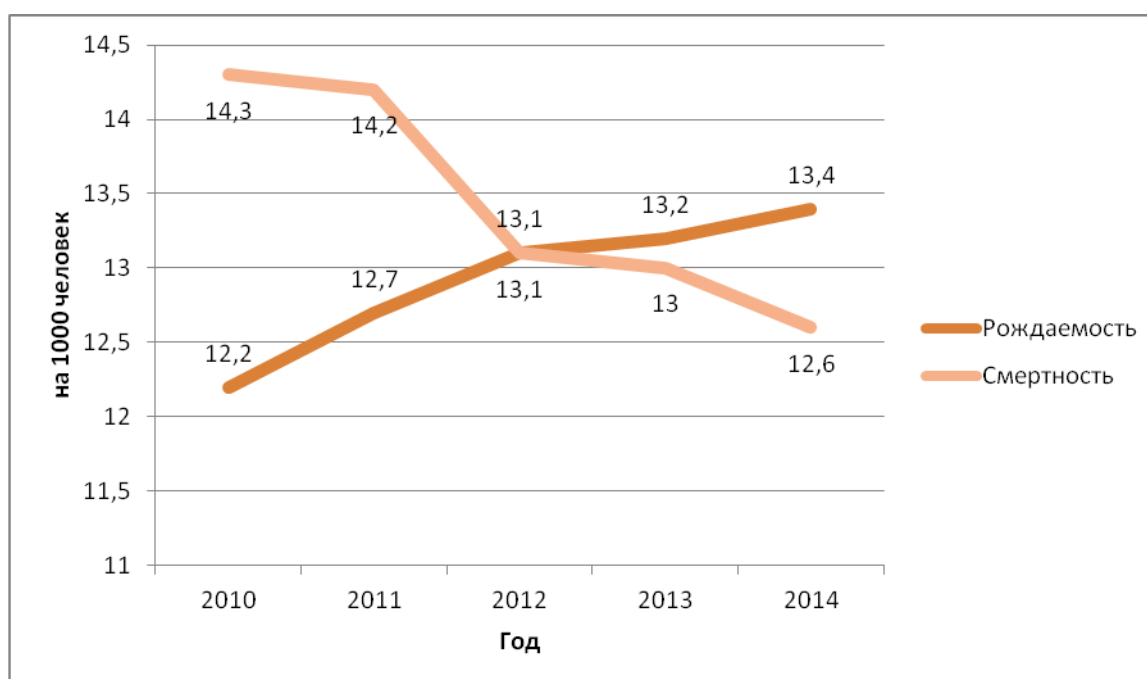


Рисунок 2 - Общие коэффициенты рождаемости и смертности, на 1000 человек

Примечание – источник: собственная разработка на основе [2].

По словам первого заместителя председателя комитета по труду, занятости и социальной защите облисполкома Тамары Прияцелюк, выйти на положительную динамику в демографической ситуации позволила последовательная и комплексная работа по

реализации в регионе семейной политики, мероприятий по укреплению здоровья населения и увеличению ожидаемой продолжительности жизни [1].

В Брестской области действует 14 национально-культурных общественных организаций: 9 еврейских, 3 польские, 1 русская, 1 украинская [2]. Межнациональные отношения на территории Брестской области строятся на принципах взаимоуважения и взаимопонимания. Основой работы органов исполнительной области с представителями национальных меньшинств являются: закон «О национальных меньшинствах в Республике Беларусь», региональные Программы по развитию конфессиональной сферы, национальных отношений и сотрудничества с соотечественниками за рубежом на 2011-2015 годы [1].

Почти 88% жителей Беларуси относят себя к коренной национальности — белорусам. Такие данные переписи населения, проведенной в октябре 2009 года, опубликовал Национальный статистический комитет (рисунок 3).

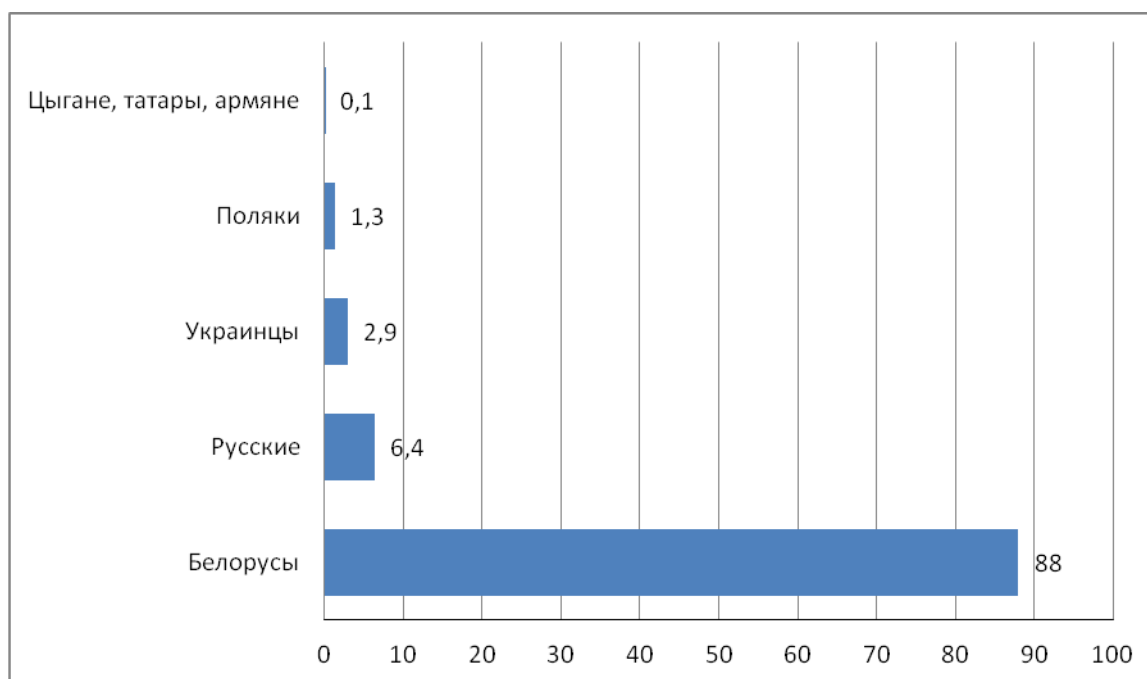


Рисунок 3 – Национальный состав населения (по данным переписи населения за 2009 год, %)

Примечание - Источник: собственная разработка на основе [2].

Как отмечается, при проведении переписи населения ответы на вопрос о национальности записывались со слов респондентов по их самоопределению и желанию, а национальность детей определялась родителями. В формы переписного листа вносились все названия национальностей и этнографических групп.

Рассмотрим более подробно природно-ресурсный потенциал области. Рациональное использование природных ресурсов, охрана окружающей среды являются неотъемлемым условием экологической безопасности, устойчивого экономического и социального развития общества. Каждый гражданин Республики Беларусь имеет право на благоприятную для жизни и здоровья окружающую среду. Этот принцип положен в основу государственной политики по охране окружающей среды и закреплен в Законе Республики Беларусь «Об охране окружающей среды», принятых программах правительства по различным проблемам природопользования [1].

Стратегия и пути решения важнейших природоохранных задач в области определены в разработанных и утвержденных решениями облисполкома программах. Основные из них: программа социально-экономического развития Брестской области, государственные программы «Припятское Полесье», «Чистая вода», областной план мероприятий по наведению порядка на земле и благоустройству населенных пунктов. Экологическая ситуация в области по данным Национальной системы мониторинга окружающей среды характеризуется устойчивой положительной динамикой [1].

Водные ресурсы являются важнейшим видом природно-ресурсного потенциала, который интенсивно используется населением и различными отраслями экономики. Запасы пресных поверхностных и подземных вод области достаточны для удовлетворения не только существующих, но и перспективных потребностей населения и отраслей экономики (рисунок 4).

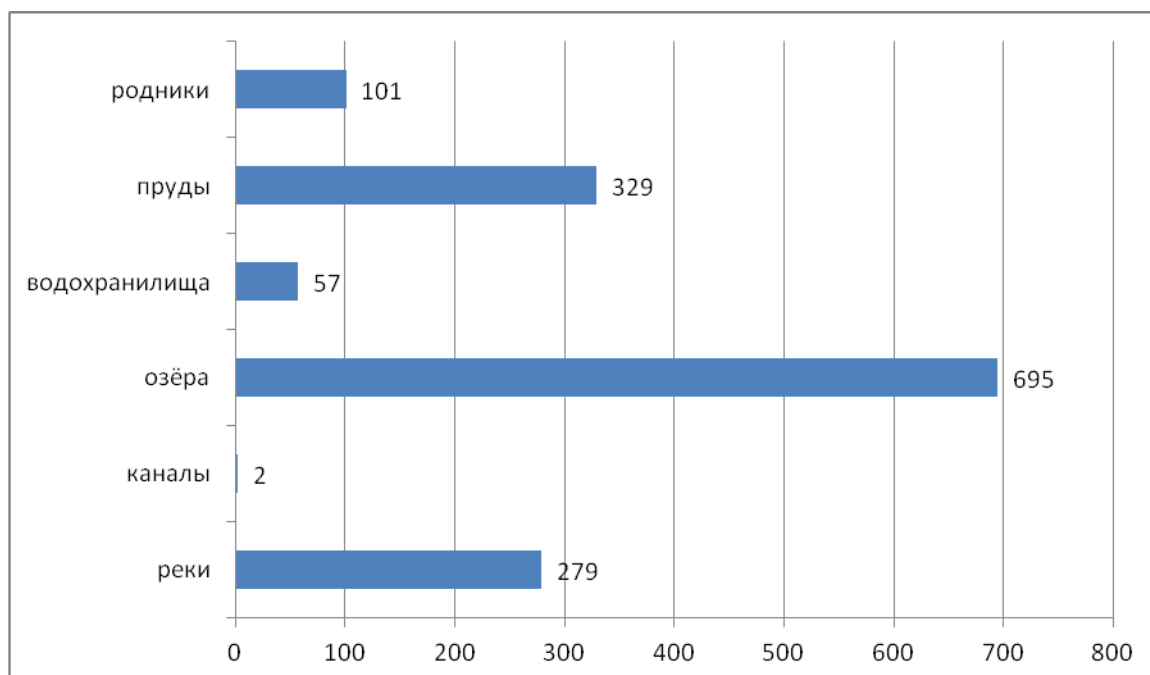


Рисунок 4 – Водные объекты Брестской области

Примечание – Источник: собственная разработка на основе [2].

Земельные ресурсы также играют значительную роль. Располагая земельной площадью 3278,7 тыс.га, Брестская область по размерам своей территории занимает пятое место среди других областей (рисунок 5).

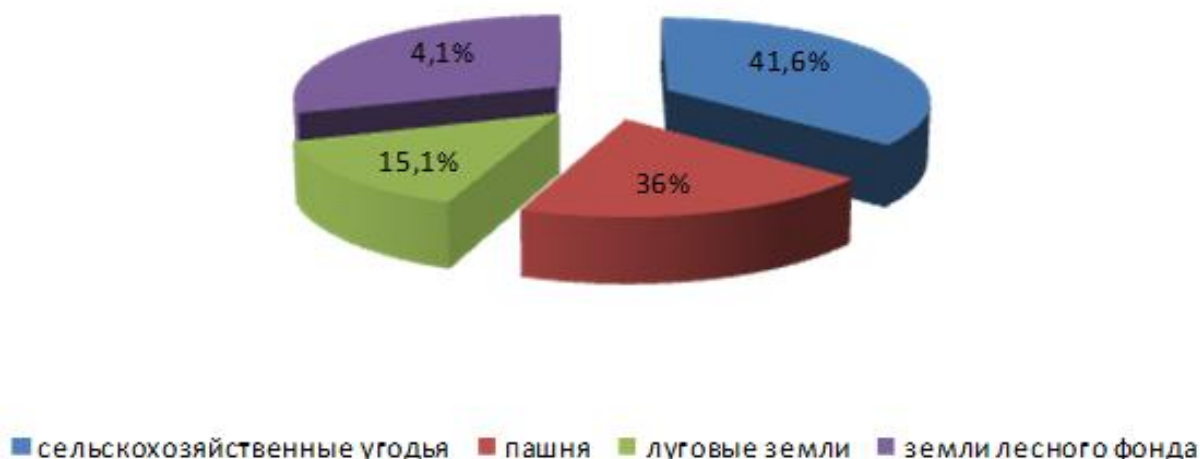


Рисунок 5 – Распределение земель по видам, %

Примечание – Источник: собственная разработка на основе [2].

Область располагает значительными запасами полезных ископаемых. Среди них наиболее характерны торф, сапропели, пески, песчано-гравийные материалы, глина, строительный камень, мел. Строительные пески (240 месторождений) распространены на всей территории области. Разведано 46 месторождений песчано-гравийных материалов, из них крупнейшие расположены в Барановичском (Пастаринское) и Каменецком (Гора Товарная, Маньковичи) районах. Одним из основных видов природных богатств области является лес. На каждого жителя Брестчины приходится 1га леса (на одного жителя Европы

в среднем 0,32 га). Третья часть территории области покрыта лесами, причем каждый четвертый гектар леса рукотворный, т. е. посаженный рукой человека за послевоенный период. В составе лесобразующих пород сосна занимает 54%, берёза 18%, ольха 18%, дуб 5%. Преобладают смешанные хвойно-широколиственные леса (рисунок 6).

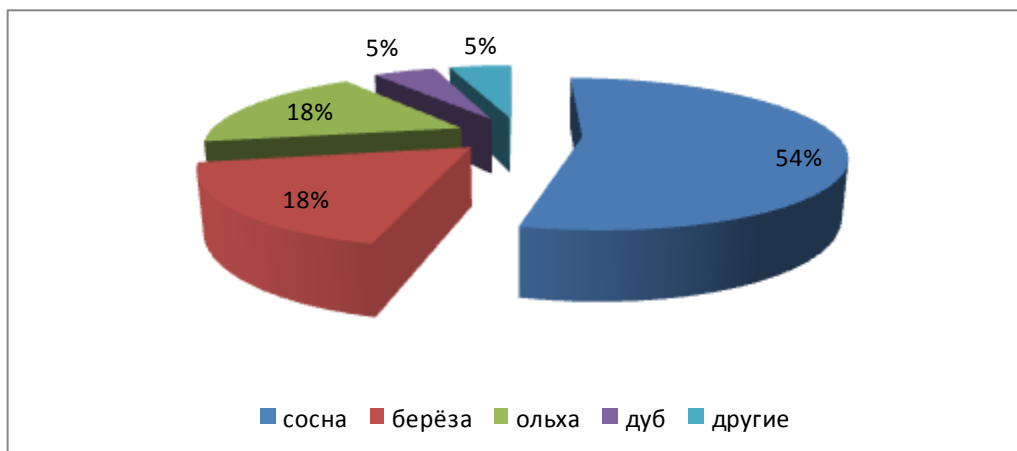


Рисунок 6 – Лесные ресурсы региона, %

Примечание – источник: собственная разработка на основе [2].

Стратегия социально-экономического развития региона направлена на обеспечение высокого уровня жизни и устойчивых темпов экономического роста, на снижение социального неравенства и дальнейшее повышение роли человеческого фактора в экономической и хозяйственной деятельности. Достижение этих целей возможно при значительном повышении конкурентоспособности персонала в организациях региона. Тем самым трудовой потенциал играет одну из важнейших ролей в развитии области.

Численность экономически активного населения за период 2010-2014гг. снизилась более чем на 30000 человек, что связано также с уменьшением численности населения в области более чем на 10000 человек. Данные цифры отображают ситуацию на рынке труда Республики Беларусь, который развивается под влиянием неблагоприятных демографических тенденций: снижение численности населения, урбанизация, старение населения, изменение половозрастной структуры. Численность занятого населения, в свою очередь, снизилась на меньшее число человек (около 27000). Это связано со снижением уровня зарегистрированной безработицы (рисунки 7, 8).

В исследуемый период времени ситуация на рынке труда характеризуется относительно невысоким и стабильным уровнем регистрируемой безработицы. Данный уровень достигается путем проведения активной социально ориентированной политики государства. Наиболее высокий уровень безработицы наблюдается в Ганцевичском, Ляховичском, Малоритском районах, г.Бресте и г.Пинске. С целью предотвращения повышения данного уровня и сохранения его стабильности осуществляется Государственная программа содействия занятости населения Республики Беларусь. В рамках реализации мероприятий Государственной программы:

1. Оказывается содействие в трудоустройстве на созданные рабочие места и имеющиеся вакансии;
2. Оказывается содействие в организации предпринимательской, ремесленной деятельности, а также деятельности по оказанию услуг в сфере агротуризма путем предоставления субсидий;
3. Организовывается обучение граждан;
4. Обеспечивается временное трудоустройство учащихся и студентов в свободное от учебы время;
5. Проводятся оплачиваемые общественные работы [1].

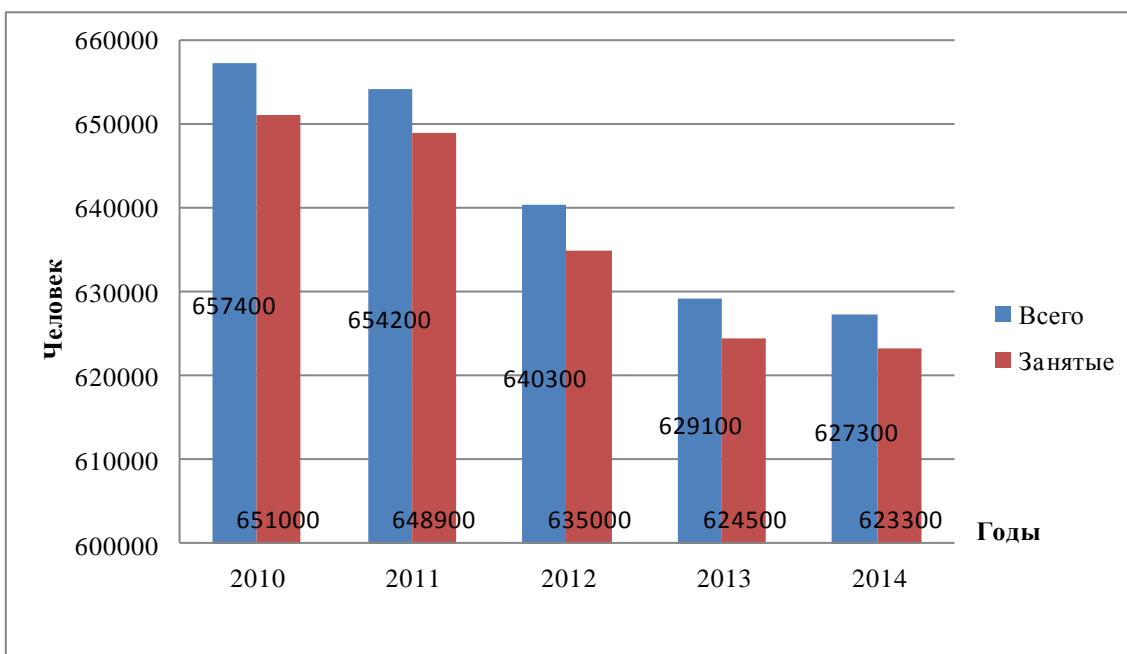


Рисунок 7 – Численность экономически активного и занятого населения

Примечание – источник: собственная разработка на основе [2]

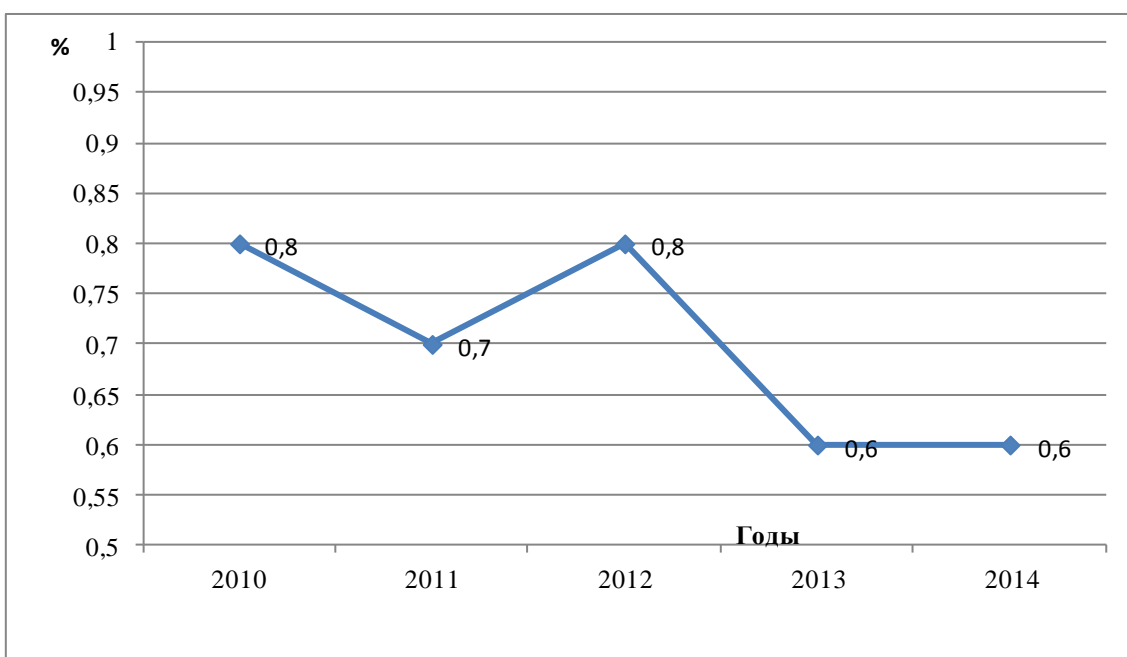


Рисунок 8 – Уровень зарегистрированной безработицы на конец года, в % к экономически активному населению

Примечание – источник: собственная разработка на основе [2]

Анализируя распределение занятого населения по видам экономической деятельности, необходимо отметить, что около четверти населения занято в промышленности, далее идут сельское хозяйство и строительство. Также наблюдается тенденция постепенного снижения численности занятого населения в производственной сфере и, соответственно, увеличения роли сферы услуг в хозяйственной жизни Брестской области.

Брестский регион в основном специализируется на производстве и распределении электроэнергии, газа и воды, а также на горнодобывающей промышленности. Но нужно

учитывать, что производство и распределение электроэнергии, газа и воды в основном ориентировано на внутреннее потребление.

Таким образом, был проведен обзор основных направлений социально-экономического развития Брестской области в разрезе демографического и трудового потенциалов, а также рассмотрено состояние природных ресурсов области.

Источники литературы

1. Официальный сайт Брестского областного исполнительного комитета [Электронный ресурс]. – Режим доступа: <http://www.brest-region.gov.by/> – Дата доступа: 20.11.2015.
2. Официальный сайт Национального статистического комитета Республики Беларусь/ Национальный статистический комитет Республики Беларусь [Электронный ресурс]. – Минск, 2014. – Режим доступа: <http://belstat.gov.by>. – Дата доступа: 17.11.2015.

Бармина Т.А., Кмит О.В., Малохотько А.А., Пукаева А.В. Характеристика социально-экономического развития Витебской области

Белорусский государственный экономический университет

Витебская область занимает северную часть Республики Беларусь, находится в среднем течении Западной Двины и верховье Днепра. На западе Витебская область граничит с Литвой, на северо-западе с Латвией, на востоке и севере с Россией. Область образована 15 февраля 1938 года. Областной центр - город Витебск. Административно-территориально Витебская область делится на 21 район. Выделяются 19 городов, 28 городских поселков, 247 сельсоветов, 6517 сельских населенных пунктов.

Население Витебской области составляет 1265,3 тыс.чел., из них 72,3% проживают в городских поселениях и 27,7% в сельских. Крупнейшие города области с численностью населения более 50 тыс. человек: Витебск, Орша, Новополоцк и Полоцк [1].

В едином хозяйственном комплексе Республики Беларусь Витебская область, располагая 14% трудовых ресурсов, производит 16,2% промышленной продукции, 23,2% продукции сельского хозяйства и по сравнению с другими регионами страны характеризуется развитой промышленностью и сельскохозяйственным производством.

Витебская область обладает значительным природно-ресурсным потенциалом. Эффективность его использования наряду с рациональным природопользованием является одним из основных факторов устойчивого развития.

Анализ социально-экономического развития Витебской области за 2010-2014 гг. выявил диспропорции и неиспользуемые возможности экономического роста для последующего обоснования вариантов стратегии социально-экономического развития региона. Оценка социально-экономического развития Витебской области была проведена с помощью анализа демографического потенциала, трудовой деятельности, природно-ресурсного потенциала, а также определена рыночная специализация данного региона с использованием индексного метода.